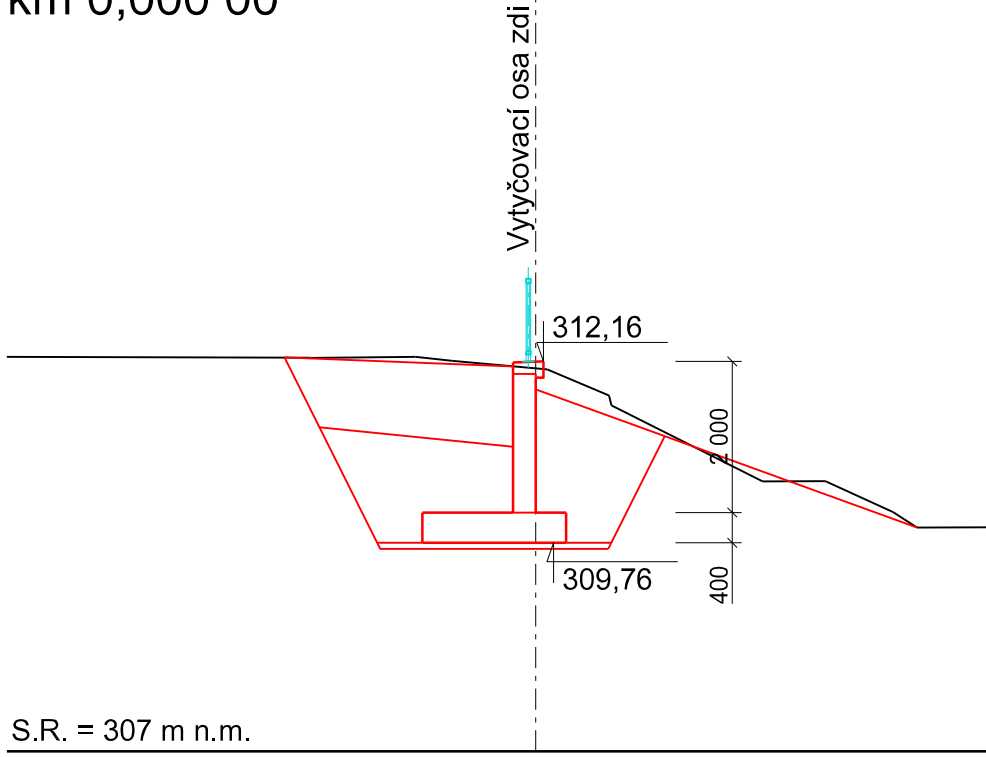
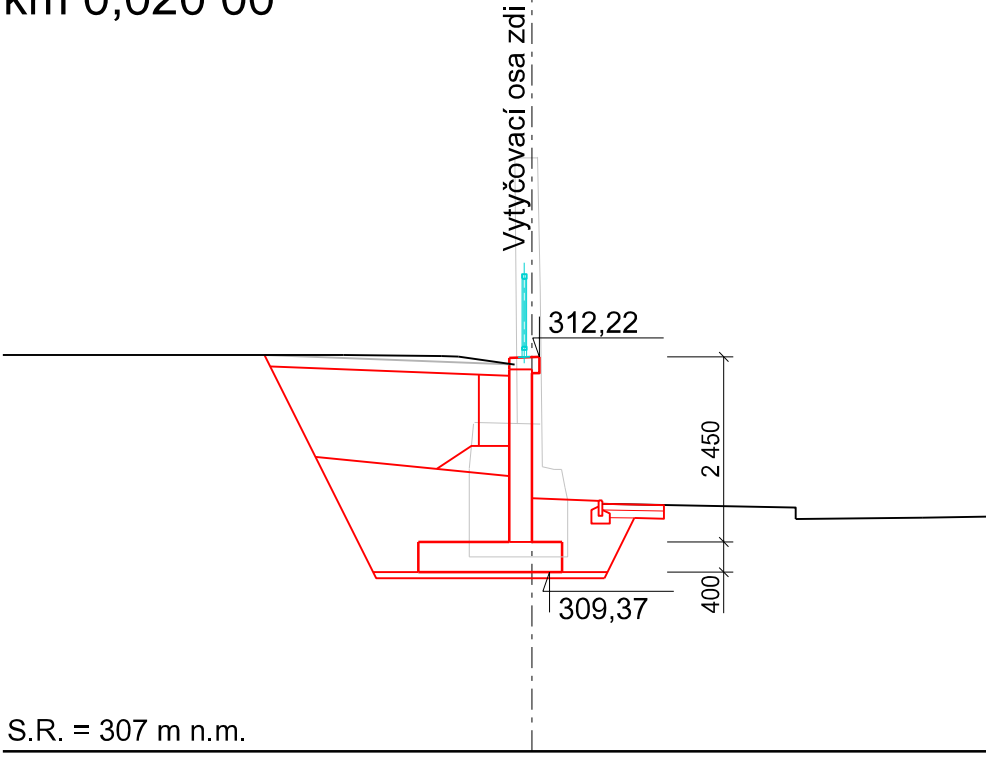


km 0,000 00



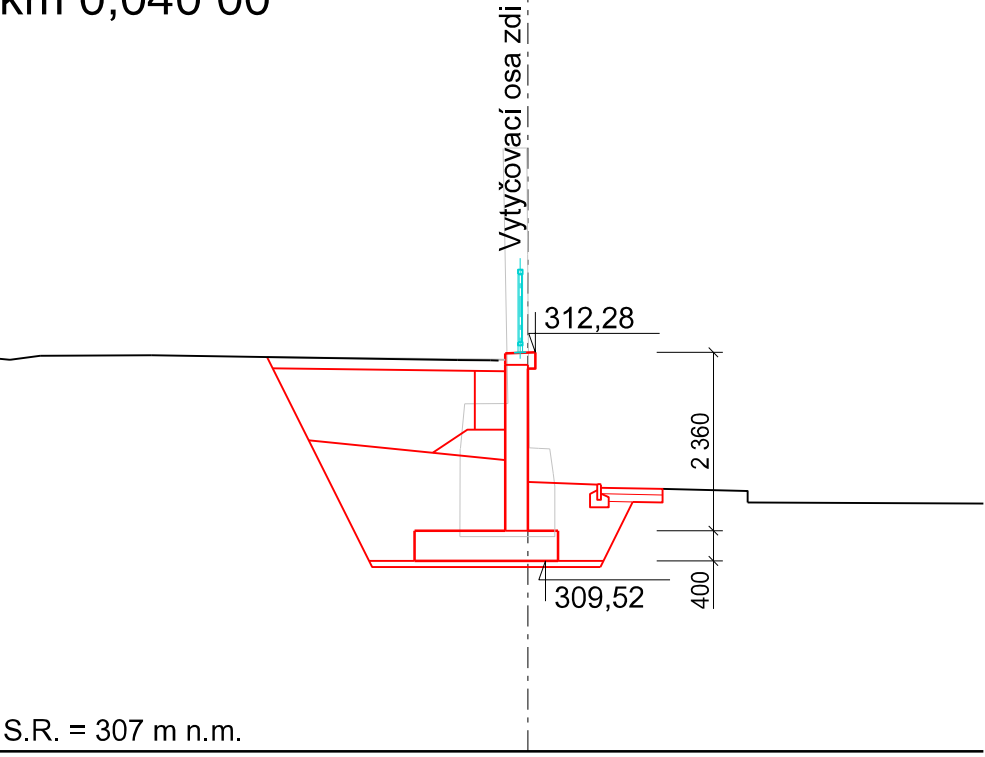
S.R. = 307 m n.m.

km 0,020 00



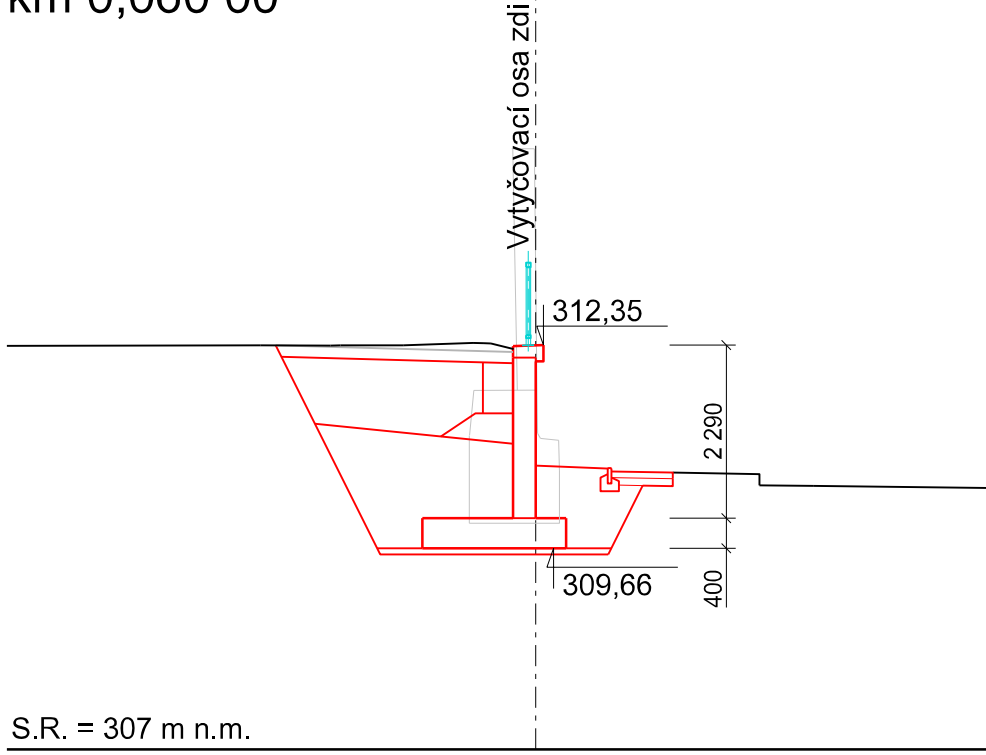
S.R. = 307 m n.m.

km 0,040 00



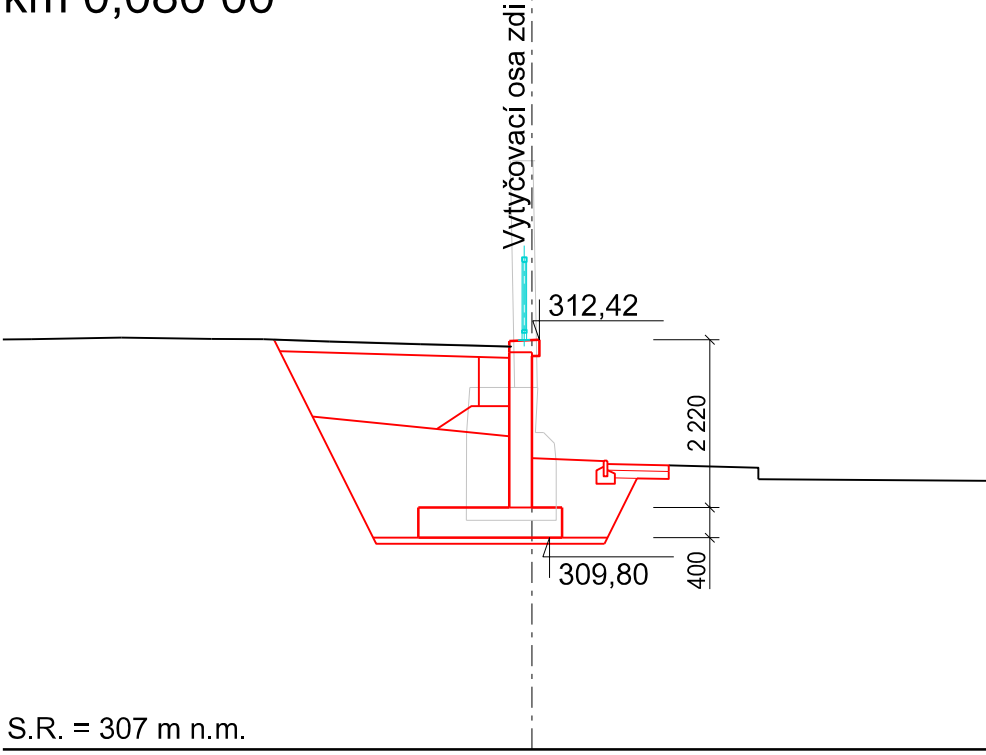
S.R. = 307 m n.m.

km 0,060 00



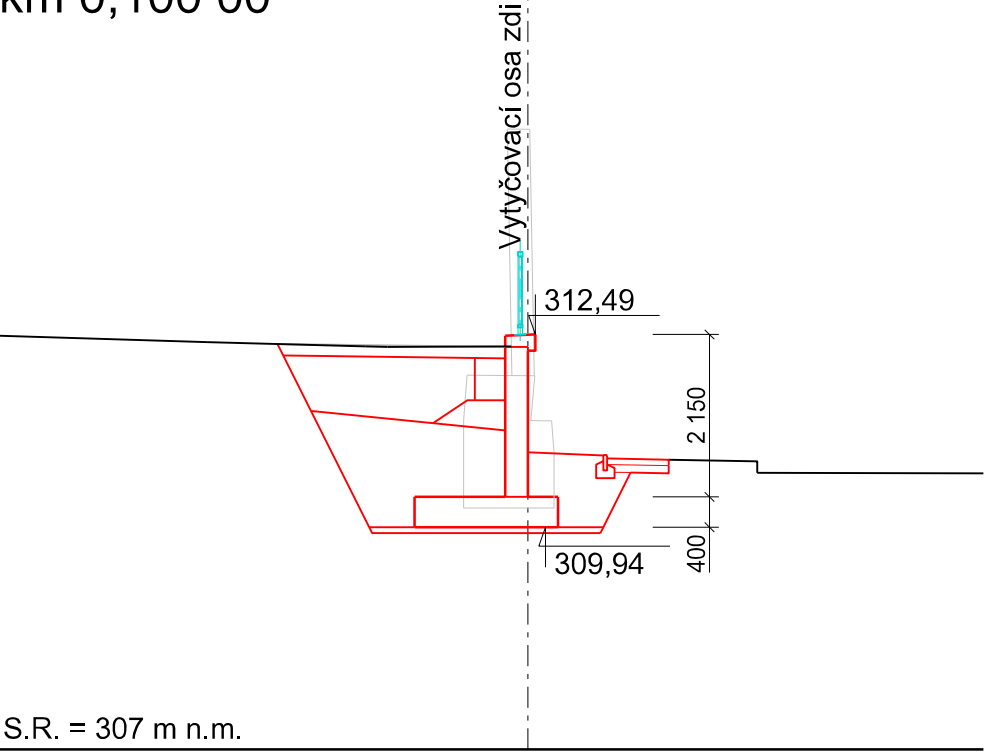
S.R. = 307 m n.m.

km 0,080 00



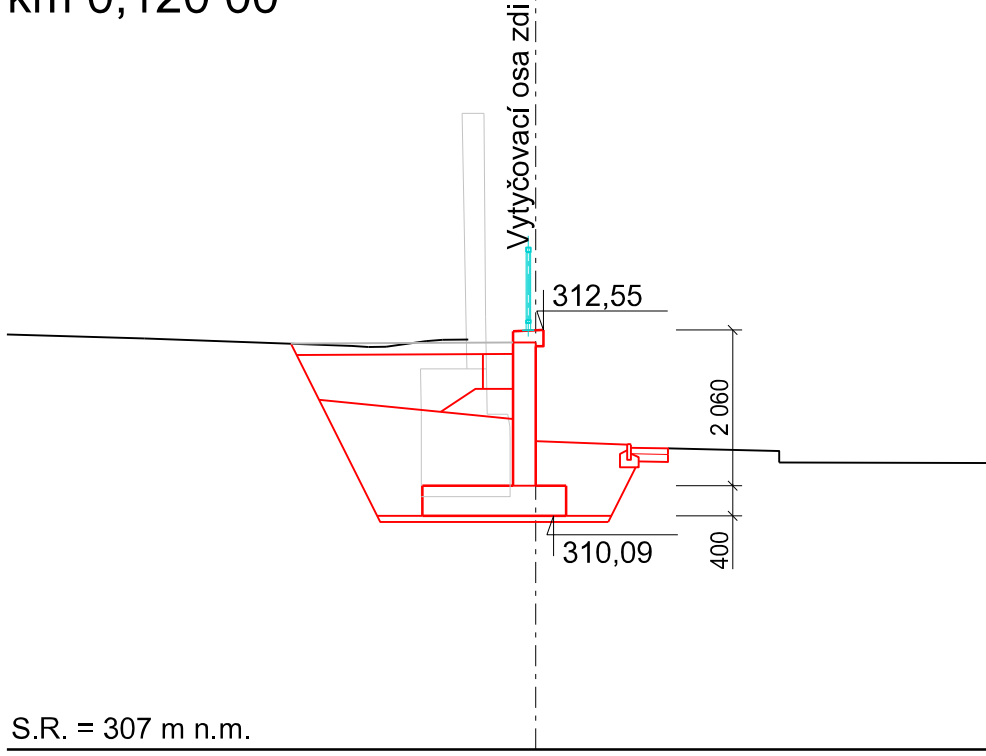
S.R. = 307 m n.m.

km 0,100 00



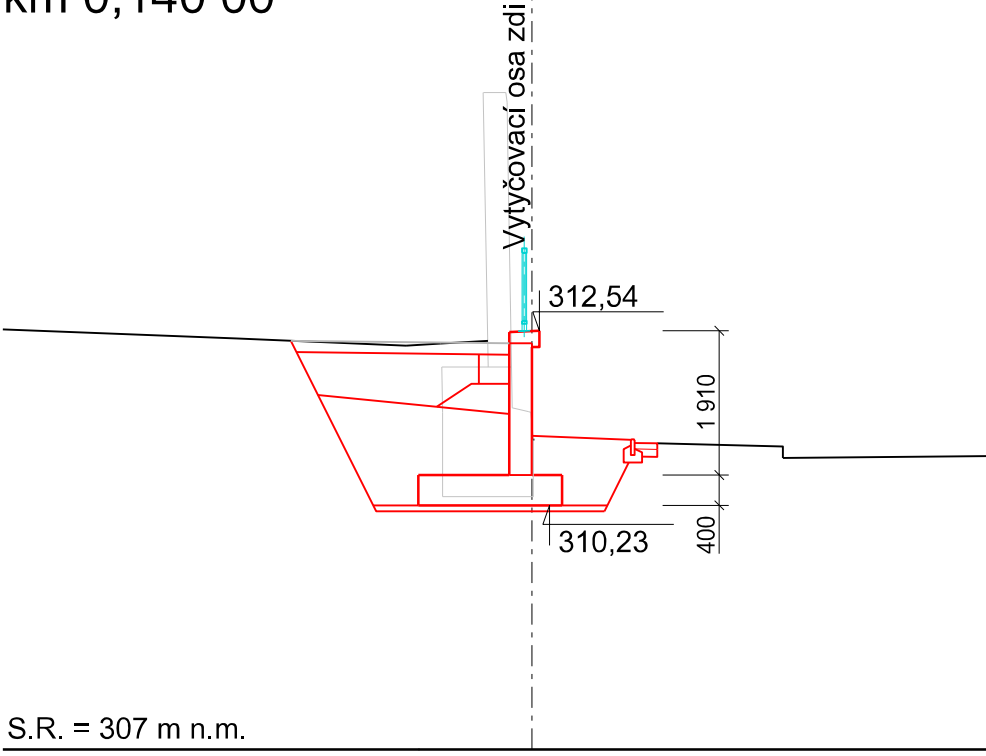
S.R. = 307 m n.m.

km 0,120 00



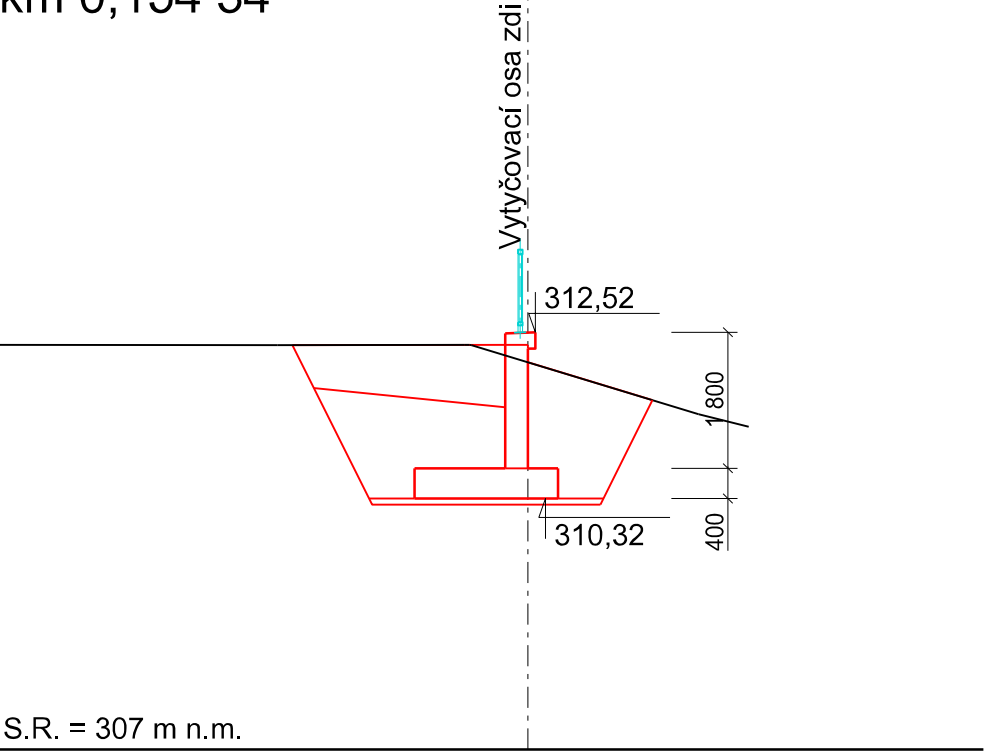
S.R. = 307 m n.m.

km 0,140 00



S.R. = 307 m n.m.

km 0,154 34



S.R. = 307 m n.m.

OBEC: ÚSTÍ NAD LABEM (554804) MĚSTSKÁ ČÁST: ÚSTÍ NAD LABEM - SEVERNÍ TERASA (601298) KATASTRÁLNÍ ÚZEMÍ: DOBĚTICE (757772) OKRES: ÚSTÍ NAD LABEM		AZCONSULT® spol. s r. o. Klíšská 12, 400 01 Ústí nad Labem Tel.: 475 669 211, 475 669 223 Tel/fax.: 475 669 214 E-mail: azconsult@azconsult.cz ČSN EN ISO 9001	
Odpov. proj.: Ing. Martin Komín <i>Kocula</i>		Zn. souboru: ...	
Vypracoval: Jindřich Charvát <i>Charvát</i>		Stupeň: BOURÁNÍ Formát: 8 x A4	
Kontroloval: Ing. Martin David <i>David</i>		Č. zak.: 19/314 Č. paré :	
Kraj: Ústecký Místo: Ústí nad Labem - Dobětice		Datum: VIII/2020	
Objednatel: Statutární město Ústí nad Labem - Úřad MO - Severní Terasa		Měřítko: 1 : 100 Č. přílohy: D.2.4	
Akce: Ústí nad Labem - odstranění zdi v městské části Severní Terasa - sídlíště Dobětice SO 02 - Nová úhlová zed'			
Objekt:			
Výkres: Příčné řezy			
DOKUMENTACI LZE UŽÍVAT POUZE VE SMYSLU PŘÍSLUŠNÉ SMLOUVY O DILO, KOPÍROVÁNÍ A ROZŠÍŘOVÁNÍ POUZE PO PŘEDCHOZÍM SOUHLASU AZ CONSULT spol. s r.o.			